

KOORDINAČNÍ SITUAČNÍ VÝKRES – ČÁST "A" M 1:500








VYTYČOVACÍ BODY








SOUŘADNICOVÝ SYSTÉM - JTSK

	X	Y
ZÚ	X = -806936.110	Y = -1069485.077
TK1	X = -806944.514	Y = -1069423.988
01	X = -806950.986	Y = -1069366.886
KT1	X = -806955.720	Y = -1069263.439
TK2	X = -806955.843	Y = -1069216.114
02	X = -806945.569	Y = -1069118.244
03	X = -806940.610	Y = -1069097.441

POVRCHY A PLOCHY

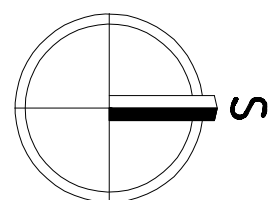
	STÁVAJÍCÍ POVRCHY A PLOCHY	
	ÚPRAVA KOMUNIKACE	ŽIVICE
	VJEZDY NA POZEMKY	ZÁMK. DLAŽBA 8 cm
	CHODNÍKY A OSTATNÍ NEPOJÍZDĚNÉ PLOCHY	ZÁMK. DLAŽBA 6 cm
	OHUMUSOVÁNÍ A ZATRAVNĚNÍ	

LEGENDA

- | | |
|---|--------------------------------------|
|  | NOVÉ KONSTRUKCE |
|  | SILNIČNÍ OBRUBNÍK |
|  | SILNIČNÍ OBRUBNÍK SNÍŽENÝ NA +20 mm |
|  | SILNIČNÍ OBRUBNÍK SNÍŽENÝ NA +50 mm |
|  | SILNIČNÍ OBRUBNÍK ZVÝŠENÝ NA +200 mm |
|  | VAROVNÝ / SIGNÁLNÍ PŘOUZEK |
|  | HRANICE POZEMKŮ |

DETAILY STAVEB. ŘEŠENÍ

- A** VJEZD NA POZEMEK
B MÍSTO PRO PŘECHÁZENÍ



**TATO DOKUMENTACE SLOUŽÍ POUZE PRO
POTŘEBY STAVEBNÍHO POVOLENÍ**

SOUŘADNICOVÝ SYSTÉM - JTSK
VÝŠKOVÝ SYSTÉM - BALT p.v.

zodp. projekt.		projektant	vypracoval	Ing. Jiří Pangráč <i>projektování pozemních a dopravních staveb</i> Gerská 46, 323 00 Plzeň IČO 14692708, DIČ CZ 5409130287	
Ing. Jiří Pangráč		Ing. Jiří Pangráč	Tomáš Kamenský		
místo: Osek, k.ú. Osek u Rokycan, kraj Plzeňský					
investor: Obec Osek, Osek 18 338 21 Osek				datum	duben 2020
stavba				měřítko	1:500
CHODNÍK PŘI SILNICI II/2325 V OSEKU				formáty	5×A4
				stupeň	DSP
				obsah	
SO 100 - DOPRAVNÍ ŘEŠENÍ SITUACE DOPRAVNÍHO ŘEŠENÍ - ČÁST "A"				č. přílohy C100.02	č. kopie